

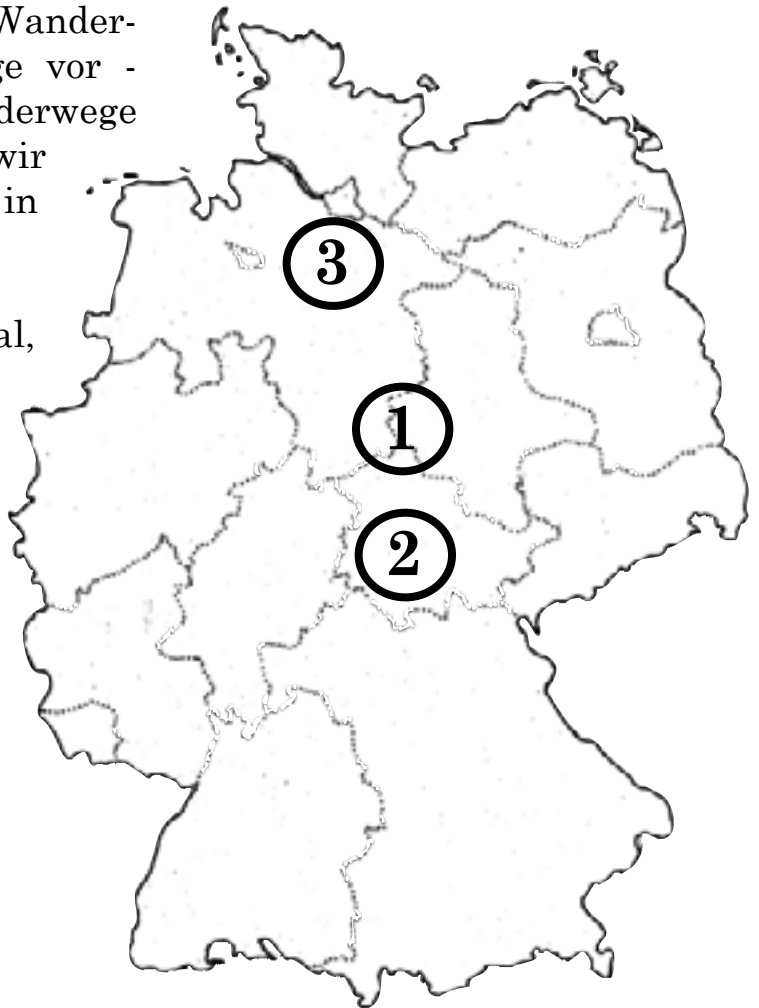
# Fahrten Wagen Teil 2 - Deutschlandweit

In dieser NN stellen wir euch als kleine Wander-Teaser wieder ein paar Wanderwege vor - nachdem dies in der letzten NN Wanderwege in Schleswig-Holstein waren, stellen wir euch in dieser Ausgabe Wanderwege in Deutschland vor (siehe Karte rechts).

Und damit ihr, ebenso wie letztes Mal, bei den Strecken besser beurteilen könnt, ob sie für euch "passen", haben wir auch diesmal alle Strecken im Detail bewertet - die Beschreibung der Bewertungskriterien findet ihr in der letzten NN.

Viel Spaß beim planen & vor allem loslaufen!

Horrido,  
Die Redaktion



## 1: Der Harzer-Hexen-Stieg

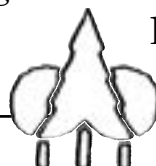
Der "Harzer-Hexen-Stieg" durchquert den Harz mit einer Gesamtlänge von 97 Kilometern von West nach Ost. Wobei die Höhenmeter nicht außer acht gelassen werden dürfen, da der höchste Punkt am Buckel 1141 m hoch ist (wobei der auch gut umgangen werden kann - einige Norddeutsche stehen ja nicht so auf Berge...). Durch den Aufstieg auf den 1142 m hohen „Brocken“ ist der Stieg einer der höchsten Wanderwege Deutschlands.

Die Strecke wird in fünf Etappen eingeteilt und sollte auch in fünf Tagen gut zu schaffen sein.

Der Weg läuft über Osterode - Bun-

tenbock - Altenau - Torfhaus - Brocken - Drei-Annen-Hohne - Königshütte - Altenbrak – Bodetal. An vielen dieser Orte fahren zwar Busse, allerdings orientieren sich diese oftmals an Schülern und es wird empfohlen, sich vorher einen Überblick über die Fahrpläne zu verschaffen. Die Start- und Endpunkte sind allerdings auch mit der Bahn gut zu erreichen. Und praktischerweise kann in den meisten Ortschaften auch eingekauft werden.

Trinkwasser ist ein anderes Thema im Harz, da es kapp 80 Trinkwasserquellen auf der Strecke gibt und daher nur wenig Wasser transportiert



werden muss. Da gibt es in Deutschland wenig Gegenden, wo das so noch möglich ist!

Nicht so malerisch ist, dass insbesondere im Sommer nahezu jeder Ort touristisch geprägt ist. Allerdings endet der Trubel auch schon wieder kurz außerhalb der Ortschaften.

Der Wanderweg selber ist mit den im ganzen Harz üblichen Wanderschildern mit den roten Signalkanten gekennzeichnet. Außerdem hat der Hexen-Stieg das Symbol der fliegenden Hexe auf grünem Grund. Weiterhin gibt es auch eigens angefertigte Wanderkarten für diese Strecke.

Oft wird man auch darauf hingewiesen, sich im Vorhinein über die Wetterlage zu informieren, da am Buckel an 100 Tagen im Jahr Schnee liegt, sowie gute 300 Tagen im Jahr Nebel. Der erste Schnee kann bereits im Spätherbst

fallen und bis in den April andauern. Und auch, ob es aktuell Schäden am Weg gibt, sollte vorher nachgeschlagen werden.



97 km



Bergziegen-Faktor: doch schon ganz ordentlich



Viele Ortschaften, die gut zu erreichen sind




Wunderschön!



Relativ hoher Pampa-Faktor außerhalb der Ortschaften



ca. 1 Jurte voll



<http://www.hexenstieg.de/>

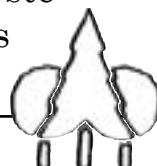
## 2: Der Rennsteig im Thüringer Wald

Der Rennsteig in Thüringen ist ein 170 km langer Wanderweg, der auf der Kammlinie des Thüringer Mittelgebirges verläuft.

Er gehört zu einen der beliebtesten Wanderziele in Deutschland - unter anderem, weil er durch den Naturpark des Thüringer Waldes verläuft. Es gibt hier in der Region Thüringens viele Ortschaften und Spuren, die viel mit der Deutschen Geschichte zu tun haben: Unter anderem hat Martin Luther in Eisenach auf der Wartburg das erste mal die Bibel vom Lateinischen ins Deutsche übersetzt.

Auch viele andere Dichter und Denker wie Goethe, Schiller und Johannes Gutenberg lebten und wirkten in Thüringen.

Doch nicht nur aus diesem Grund ist Thüringen eine Reise Wert. Dieses Bundesland nennt sich selbst gerne „die grüne Mitte Deutschlands“. Und ja, Thüringen liegt geografisch gesehen gut mittig im Land und spielt mit 34% Waldbestand im oberen Drittel der walddreichsten Bundesländer mit.



Der Rennsteig selbst ist in 8 einzelne Etappen aufgeteilt, die Aus Stre-